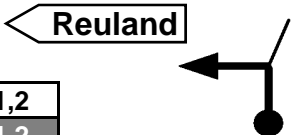




WP/KM	Ville / Rue / Direction	WP/KM	Ville / Rue / Direction	WP/KM	Ville / Rue / Direction	WP/KM	Ville / Rue / Direction
Départ : Ouren Arrivée : Ouren Distance : 93,5 km Date création : 30-09-11 Dernière M à J : 01-10-11		WP 1 Ouren Start 0,0 0,0		WP 2 Welchenhausen 2,7 2,7		WP 3 Welchenhausen Stupbach 0,4 3,1	
WP 4 Lützkampen 5,1 8,2		WP 5 Lützkampen 0,3 8,5		WP 6 Lützkampen 3,1 11,6		WP 7 Lützkampen 0,2 11,8	
WP 8 Leidenborn Bleialf 2,1 13,9		WP 9 Neuerburg 5,5 19,4		WP 10 Hallert 2,0 21,4		WP 11 Masthorn Uttfeld 5,4 26,8	
WP 12 Uttfeld 3,1 29,9		WP 13 Hölzenkopp Binscheid 1,7 31,6		WP 14 Binscheid 1,5 33,1		WP 15 Binscheid Arzfeld 0,7 33,8	
WP 16 Binscheid 0,1 33,9		WP 17 Halenbach Arzfeld 2,8 36,7		WP 18 Arzfeld Neurath 2,6 39,3		WP 19 Neurath (Eifel) Neuerburg 2,9 42,2	
WP 20 6,9 49,1		WP 21 Karlshausen 0,8 49,9		WP 22 Ubereisenbach 9,3 59,2		WP 23 Gemünd Preischeid 3,5 62,7	
WP 24 Ubereisenbach 2,4 65,1		WP 25 Le 01-10-2011 la route était en réfection 0,3 65,4		WP 26 4,5 69,9		WP 27 Dasburg 1,9 71,8	
WP 28 Lützkampen 0,4 72,2		WP 29 Tentismühle 4,9 77,1		WP 30 Tintesmühle 4,1 81,2		WP 31 Kalborn 3,4 84,6	
WP 32 0,2 84,8		WP 33 2,0 86,8		WP 34 1,3 88,1		WP 35 3,9 92,0	

Remettre le totalisateur à zéro

01 Ouren à Ouren

MotoBalade

WP/KM	Ville / Rue / Direction	WP/KM	Ville / Rue / Direction	WP/KM	Ville / Rue / Direction	WP/KM	Ville / Rue / Direction
WP 36	<u>Ouren</u>	WP 37	<u>Ouren</u>				
			FIN  				
1,2		0,4					
1,2		1,6					