

02 Vilanova à Vilanova (Espagne)

MotoBalade

| WP/KM | Ville / Rue / Direction | WP/KM | Ville / Rue / Direction | WP/KM | Ville / Rue / Direction | WP/KM | Ville / Rue / Direction | | | | | | | | | | | | | | | | | | | | | | | | | | | | | |
|---|--|---|--|--|--|---|---|---|---|---|--|--|--|---|---|---|---|--|--|--|--|---|---|---|---|---|---|--|---------------------------------------|---|---|---|---|---|--|--|
| Départ : Vilanova Arrivée : Vilanova Distance : 214km Date création : 04-2011 Dernière M à J : 25/07/11 | | WP 1 Vilanova i la Geltrú Port Rambla 0,0 0,0 Départ | WP 2 Vilanova i la Geltrú Platja Ribes R. 0,2 0,2 | WP 3 Vilanova i la Geltrú 0,2 0,4 | WP 4 Vilanova i la Geltrú Sortida 0,3 0,7 | WP 5 Vilanova i la Geltrú 0,2 0,9 | WP 6 Vilanova i la Geltrú L'Arboç 0,1 1,0 | WP 7 Vilanova i la Geltrú 0,7 1,7 | WP 8 Vilanova i la Geltrú BV-2115 L'Arboç 0,3 2,0 | WP 9 C-15 C-31 C32 0,2 2,2 | WP 10 L'Arboç BV-2115 3,3 5,5 | WP 11 L'Arboç BV-2115 0,2 5,7 | WP 12 Vilanfranca 9,3 15,0 | WP 13 Vilafranca 5,5 20,5 | WP 14 Sint Marçal BV-2117 0,3 20,8 | WP 15 Sint Marçal BV-2117 0,1 20,9 | WP 16 Sint Jaume 4,2 25,1 | WP 17 Sant Jaume dels D. EL PLA de Manlleu 3,8 28,9 | WP 18 TV-2441 Les Pobles 18,3 47,2 | WP 19 Aiguamúrcia el Pont 14,3 61,5 | WP 20 el Pont d'Armentera C-37 Querol 4,1 65,6 | WP 21 T-201 Esblada 13,2 78,8 | WP 22 Pontils 9,7 88,5 | WP 23 Santa Coloma de Q. Centre C-241a 7,1 95,6 | WP 24 Santa Coloma de Q. 0,2 95,8 | WP 25 Santa Coloma de Q. 0,1 95,9 | WP 26 Santa Coloma de Q. La Llacuna 0,5 96,4 | WP 27 C-37 Sta Maria M 14,1 110,5 | WP 28 Carme 5,3 115,8 | WP 29 Vilafranca 14,0 129,8 | WP 30 la Torre de C. Capelades 1,6 131,4 | WP 31 St Joan 8,3 139,7 | WP 32 la Llacun 5,0 144,7 | WP 33 la Llacun Vilafranca 9,1 153,8 | WP 34 Font Rubi 13,9 167,7 | WP 35 Vilafranca del P. Igualada 19,8 187,5 |
| WP 8 Vilanova i la Geltrú BV-2115 L'Arboç 0,3 2,0 | WP 9 C-15 C-31 C32 0,2 2,2 | WP 10 L'Arboç BV-2115 3,3 5,5 | WP 11 L'Arboç BV-2115 0,2 5,7 | WP 12 Vilanfranca 9,3 15,0 | WP 13 Vilafranca 5,5 20,5 | WP 14 Sint Marçal BV-2117 0,3 20,8 | WP 15 Sint Marçal BV-2117 0,1 20,9 | WP 16 Sint Jaume 4,2 25,1 | WP 17 Sant Jaume dels D. EL PLA de Manlleu 3,8 28,9 | WP 18 TV-2441 Les Pobles 18,3 47,2 | WP 19 Aiguamúrcia el Pont 14,3 61,5 | WP 20 el Pont d'Armentera C-37 Querol 4,1 65,6 | WP 21 T-201 Esblada 13,2 78,8 | WP 22 Pontils 9,7 88,5 | WP 23 Santa Coloma de Q. Centre C-241a 7,1 95,6 | WP 24 Santa Coloma de Q. 0,2 95,8 | WP 25 Santa Coloma de Q. 0,1 95,9 | WP 26 Santa Coloma de Q. La Llacuna 0,5 96,4 | WP 27 C-37 Sta Maria M 14,1 110,5 | WP 28 Carme 5,3 115,8 | WP 29 Vilafranca 14,0 129,8 | WP 30 la Torre de C. Capelades 1,6 131,4 | WP 31 St Joan 8,3 139,7 | WP 32 la Llacun 5,0 144,7 | WP 33 la Llacun Vilafranca 9,1 153,8 | WP 34 Font Rubi 13,9 167,7 | WP 35 Vilafranca del P. Igualada 19,8 187,5 | | | | | | | | | |
| WP 16 Sint Jaume 4,2 25,1 | WP 17 Sant Jaume dels D. EL PLA de Manlleu 3,8 28,9 | WP 18 TV-2441 Les Pobles 18,3 47,2 | WP 19 Aiguamúrcia el Pont 14,3 61,5 | WP 20 el Pont d'Armentera C-37 Querol 4,1 65,6 | WP 21 T-201 Esblada 13,2 78,8 | WP 22 Pontils 9,7 88,5 | WP 23 Santa Coloma de Q. Centre C-241a 7,1 95,6 | WP 24 Santa Coloma de Q. 0,2 95,8 | WP 25 Santa Coloma de Q. 0,1 95,9 | WP 26 Santa Coloma de Q. La Llacuna 0,5 96,4 | WP 27 C-37 Sta Maria M 14,1 110,5 | WP 28 Carme 5,3 115,8 | WP 29 Vilafranca 14,0 129,8 | WP 30 la Torre de C. Capelades 1,6 131,4 | WP 31 St Joan 8,3 139,7 | WP 32 la Llacun 5,0 144,7 | WP 33 la Llacun Vilafranca 9,1 153,8 | WP 34 Font Rubi 13,9 167,7 | WP 35 Vilafranca del P. Igualada 19,8 187,5 | | | | | | | | | | | | | | | | | |
| WP 24 Santa Coloma de Q. 0,2 95,8 | WP 25 Santa Coloma de Q. 0,1 95,9 | WP 26 Santa Coloma de Q. La Llacuna 0,5 96,4 | WP 27 C-37 Sta Maria M 14,1 110,5 | WP 28 Carme 5,3 115,8 | WP 29 Vilafranca 14,0 129,8 | WP 30 la Torre de C. Capelades 1,6 131,4 | WP 31 St Joan 8,3 139,7 | WP 32 la Llacun 5,0 144,7 | WP 33 la Llacun Vilafranca 9,1 153,8 | WP 34 Font Rubi 13,9 167,7 | WP 35 Vilafranca del P. Igualada 19,8 187,5 | | | | | | | | | | | | | | | | | | | | | | | | | |
| WP 32 la Llacun 5,0 144,7 | WP 33 la Llacun Vilafranca 9,1 153,8 | WP 34 Font Rubi 13,9 167,7 | WP 35 Vilafranca del P. Igualada 19,8 187,5 | | | | | | | | | | | | | | | | | | | | | | | | | | | | | | | | | |

Remettre le totalisateur à zéro











































214km

www.motobalade.be

1/2

O2 Vilanova à Vilanova (Espagne)

MotoBalade

| WP/KM | Ville / Rue / Direction | WP/KM | Ville / Rue / Direction | WP/KM | Ville / Rue / Direction | WP/KM | Ville / Rue / Direction |
|--------------|---|--------------|--|--------------|---|--------------|--|
| WP 36 | Vilafranca del P. Vilanova   | WP 37 | Vilafranca del P.   | WP 38 | Vilafranca del P.   | WP 39 | N-340 Barcelona   |
| 0,2 0,2 | | 0,7 0,9 | | 0,2 1,1 | | 0,5 1,6 | |
| WP 40 | N-340 Barcelona   | WP 41 | Barcelona   | WP 42 | Sant Pere de Ribes   | WP 43 | Sant Père de Ribes C-32 Sitges   |
| 0,2 1,8 | | 1,5 3,3 | | 0,6 3,9 | | 14,2 18,1 | |
| WP 44 | Sant Pere de Ribes   | WP 45 | Sant Père de Ribes  | WP 46 | Sant Père de Ribes   | WP 47 | Sant Père de Ribes Fonoll   |
| 0,2 18,3 | | 0,4 18,7 | | 0,3 19,0 | | 0,1 19,1 | |
| WP 48 | Sant Père de Ribes   | WP 49 | Vilanova   | WP 50 | Vilanova   | WP 51 | Vilanova   |
| 0,7 19,8 | | 0,7 20,5 | | 3,3 23,8 | | 0,2 24,0 | |
| WP 52 | Vilanova i la Geltrú Port Platges  | WP 53 | Vilanova i la Geltrú Zona Hotelera  | WP 54 | Vilanova i la Geltrú Port Platges  | WP 55 | Vilanova i la Geltrú  |
| 0,2 24,2 | | 0,4 24,6 | | 0,3 24,9 | | 0,4 25,3 | |
| WP 56 | Vilanova i la Geltrú Port Platges  | WP 57 | Vilanova i la Geltrú Port esportiu  | WP 58 | Vilanova i la Geltrú Port esportiu  | WP 59 | Vilanova i la Geltrú  FIN    |
| 0,1 25,4 | | 1,0 26,4 | | 0,2 26,6 | | 0,3 26,9 | |