

# 02 Balade en Camargue

# MotoBalade

WP/KM	Ville / Rue / Direction	WP/KM	Ville / Rue / Direction	WP/KM	Ville / Rue / Direction	WP/KM	Ville / Rue / Direction
Départ : Aigues Mortes Arrivée : Aigues Mortes Distance : 141 km Date création : 09-2007 Dernière M à J : 01-2011		<b>WP 1</b> <b>Aigues Mortes</b> Départ devant l'entrée principale du château "Porte de la Gardette" D979 Nîmes	<b>WP 2</b> D979 Arles	<b>WP 3</b> Arles D979			
0,0 0,0		8,2 10,7	<b>WP 5</b> <b>Stes Maries de la mer</b> D58	4,4 15,1	<b>WP 6</b> D58i Pin-Fourcat 3	0,4 1,6	<b>WP 7</b> Parc Naturel Régional de Camargue
0,9 2,5	<b>WP 4</b> Arles D58	0,3 23,6	<b>WP 9</b> D38 Les Stes Maries	6,4 30,0	<b>WP 10</b> Stes Maries de la Mer	0,5 30,5	<b>WP 11</b> Stes Maries de la Mer
7,7 23,3	<b>WP 8</b> Bac du Sauvage Passage gratuit Toutes les 1/2 heure De 6h à 12h et de 13h30 à 20h	9,7 40,7	<b>WP 13</b> Pioch Badet D570 Le Paty 20	12,5 53,2	<b>WP 14</b> D37 Salin de Giraud	17,3 70,5	<b>WP 15</b> D36 Arles
0,5 31,0	<b>WP 12</b> Stes Maries de la Mer	0,1 81,8	<b>WP 17</b> de la Dougue de Gimeaux	0,9 82,7	<b>WP 18</b> Gimeaux Route étroite	0,3 83,0	<b>WP 19</b> de Palunlongue C113
11,2 81,7	<b>WP 16</b> D570 Albaron	1,6 92,9	<b>WP 21</b> N572n St Gilles	2,7 95,6	<b>WP 22</b> D179 Sylvereal	3,5 99,1	<b>WP 23</b> Ecluse de St Gilles
8,3 91,3	<b>WP 20</b> D37	7,7 109,5	<b>WP 25</b> D779	5,3 114,8	<b>WP 26</b> Gallician Route de la Laune	5,5 120,3	<b>WP 27</b> Le Cailar
2,7 101,8	<b>WP 24</b> Aigues Mortes D179	1,8 127,8	<b>WP 29</b> Le Cailar D104 Nîmes	0,4 128,2	<b>WP 30</b> Le Cailar Boulevard Michelet	0,2 128,4	<b>WP 31</b> Le Cailar La Manadière
5,7 126,0	<b>WP 28</b> D104 Le Cailar	0,8 130,3	<b>WP 33</b> D979 La Grande-Motte	3,7 134,0	<b>WP 34</b> D46 St Laurent	0,5 134,5	<b>WP 35</b> Centre Ville
1,1 129,5	<b>WP 32</b>						

Remettre le totalisateur à zéro


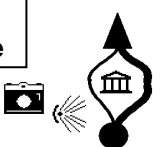


141 km

www.motobalade.be

1/2

# 02 Balade en Camargue

# MotoBalade

WP/KM	Ville / Rue / Direction	WP/KM	Ville / Rue / Direction	WP/KM	Ville / Rue / Direction	WP/KM	Ville / Rue / Direction
<b>WP 36</b>	<b>St Laurent d'Aigouze</b>	<b>WP 37</b>	<b>Tour Carbonnière</b>	<b>WP 38</b>	<b>Aigues Mortes</b>		
0,9	Aigues Mortes 	5,0		0,7	FIN		
0,9		5,9		6,6	