



MotoBalade



Nom de balade : L'Espinouse



Distance : 64,0km



WP	www.motobalade.be 
-----------	--



WP	Départ : Olargues (Fr) Arrivée : Olargues (Fr) Distance : 64km Réalisé : 09-09-2008 Dernière M à J : 09-2008
-----------	--



Olargues	
WP 1	DEBUT Olargues D908 Départ du parking du "Memorial" en direction de Bédarieux 
0,0	
0,0	



Le Poujol-sur-Orb	
WP 2	Combes  D180 
14,5	
14,5	




WP 3	Rosis  D180 
6,1	
20,6	




WP 4	Rosis  D180 
3,6	
24,2	



WP 5	Cambon D180  
3,3	
27,5	



WP 6	Col de l'Espinouse Alt. 1124m  
8,4	
35,9	

WP 7	Cambon D53  
1,9	
37,8	

Cambon-et-Salvergues	
WP 8	Olargues D53   
9,6	
47,4	

WP 9	St Vincent d'Orlagues D14   Col de Fontfroide Alt. 972m 
4,1	
51,5	

WP 10	  Coustorgues
1,6	
53,1	

WP 11	Olargues D908  
10,1	
63,2	

Olargues	
WP 12	FIN A bientôt sur www.motobalade.be
0,8	
64,0	