




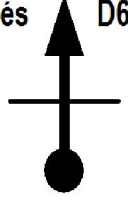







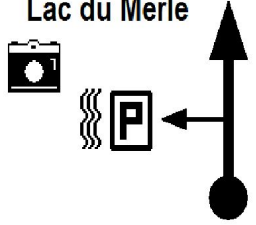
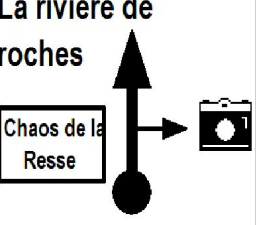

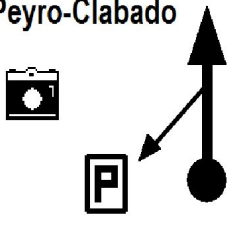
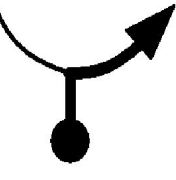
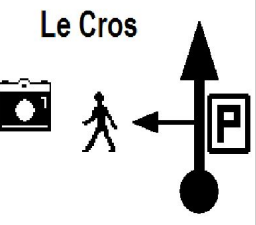






MotoBalade

Nom de balade : **Sidobre**

Distance : 173,0km

<p>WP www.motobalade.be</p> 	<p>WP Départ : St Pons (Fr) Arrivée : St Pons (Fr) Distance : 173km Réalisé : 05-09-2008 Dernière M à J : 09-2008</p>	<p>Saint-Pons-de-Thomières</p> <p>WP 1 D612</p> 	<p>Saint-Pons-de-Thomières</p> <p>WP 2 La Salvetat D907</p> 
<p>WP 3</p> <p>Anglés</p> 	<p>WP 4 La Souque D55</p> 	<p>WP 5 Anglés D68</p> 	<p>Anglés</p> <p>WP 6 D68 Brassac</p> 
<p>WP 7</p> <p>Le Bez</p> 	<p>Le Bez</p> <p>WP 8 D30 Castres</p> 	<p>WP 9 Lafontasse D30</p> 	<p>WP 10 Castres D622</p> 
<p>WP 11</p> <p>D30 Lacrouzette</p> 	<p>WP 12 Syndicat d'initiative</p> 	<p>WP 13 Lac du Merle</p> 	<p>WP 14 La rivière de roches</p> <p>Chaos de la Resse</p> 
<p>WP 15 Peyro-Clabado Roc de l'Oie</p> 	<p>WP 16 Peyro-Clabado</p> 	<p>WP 17 Roc de l'Oie</p> 	<p>WP 18 Le Cros</p> 
<p>WP 19 Roc de l'Oie (10min) Les 3 fromages (25min)</p> 	<p>WP 20</p> 	<p>WP 21</p> 	<p>WP 22 Vabre D53</p> 

MotoBalade

Nom de balade : Sidobre

Distance : 173,0km

Vabre	
WP 23	D55 Roquecourbe
3,2	
59,1	

Roquecourbe	
WP 24	Lacrouzette D89
20,1	
79,2	

Roquecourbe	
WP 25	D30
0,2	
79,4	

Lacrouzette	
WP 26	
6,0	
85,4	

Lacrouzette	
WP 27	Castres D58
1,0	
86,4	

Saut de la Truite	
WP 28	
3,2	
89,6	

Saut de la truite à 200m	
WP 29	
1,0	
90,6	

WP 30	
1,0	
91,6	

Burlats	
WP 31	Rocher Tremblant
3,2	
94,8	

La Fontasse	
WP 32	Le Sidobre D622
2,1	
96,9	

WP 33	
5,7	Le rocher tremblant "Sept Faux"
102,6	

WP 34	
0,4	Sept faux
103,0	

WP 35	
0,1	Rocher Tremblant de 14h30 à 19h00
103,1	

WP 36	
0,1	
103,2	

WP 37	
0,3	D622
103,5	

Vialavert	
WP 38	St Salvy de la Balme D66
1,3	
104,8	

WP 39	
2,1	Vallée de la Durencuse Montagne Noire
106,9	

WP 40	
3,8	Noailhac D110
110,7	

WP 41	
5,4	Noailhac D93
116,1	

La Pouzencarie	
WP 42	Mazamet D612
4,1	
120,2	

Payrin-Augmontel	
WP 43	Pont de Larn D65
6,8	
127,0	

Pont-de-Larn	
WP 44	St Boudille D109 3
2,9	
129,9	

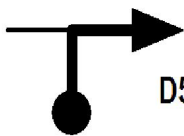
Pont-de-Larn	
WP 45	Le Vintron D54
0,2	
130,1	

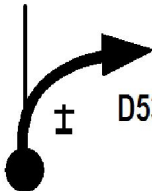
Pont-de-Larn	
WP 46	Le Vintron D54
0,4	
130,5	




MotoBalade

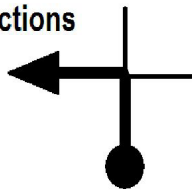
Nom de balade : **Sidobre**

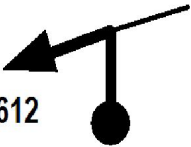
Distance : **173,0km**

WP 47	Le Vintron
	D53
7,0	
137,5	

WP 48	
	D53
2,8	
140,3	

WP 49	Gorges du Banquet
	 
0,5	
140,8	

Saint-Amans-Valtoret	
WP 50	Toutes directions
	
7,8	
148,6	

Saint-Amans-Soult	
WP 51	Labastide de Rouairoux
	
0,5	
149,1	

Saint-Pons-de-Thomières	
WP 52	FIN
A bientôt sur www.motobalade.be	
23,9	
173,0	