

05 Itinéraires de liaison - Reims au Mont-Dore

WP/KM	Ville / Rue / Direction	WP/KM	Ville / Rue / Direction	WP/KM	Ville / Rue / Direction	WP/KM	Ville / Rue / Direction
Départ : Reims (51) Arrivée : Mont-Dore (63) Distance : 515 km Date création : 03-2011 Dernière M à J : 03-2011		WP 1 Champfleury Départ au SUD de Reims à la pompe Leclerc à Champfleury	WP 2 D951 Epernay	WP 3 D951 Epernay			
0,0 0,0		0,1 0,1		0,4 0,5			
WP 4 D951 Epernay	WP 5 Centre Ville	WP 6 Sézanne	WP 7 Epernay Sézanne				
16,5 17,0	1,4 18,4	0,3 18,7	0,7 19,4				
WP 8 Epernay Sézanne D951	WP 9 Epernay Cézanne	WP 10 Epernay Sézanne	WP 11 Pierry D951 Châlons				
0,3 19,7	0,7 20,4	1,0 21,4	0,7 22,1				
WP 12 Toutes Directions	WP 13 Troyes	WP 14 Montmort-Lucy D951 La Caure	WP 15 Champaubert Troyes D951				
0,6 22,7	0,3 23,0	15,4 38,4	6,0 44,4				
WP 16 N4 Vitry le F	WP 17 Troyes	WP 18 Troyes D951	WP 19 Nogent-sur-Seine D951				
18,6 63,0	2,2 65,2	0,4 65,6	1,5 67,1				
WP 20 Barbonne-Fayel Fontaine-Denis D50 Route touristique du Champagne	WP 21 Romilly-sur-Seine A26 D440	WP 22 Romilly-sur-Seine Centre Ville	WP 23 Romilly-sur-Seine Mairie				
6,3 73,4	15,5 88,9	0,5 89,4	0,2 89,6				
WP 24 Romilly-sur-Seine La Poste	WP 25 Romilly-sur-Seine Paris	WP 26 Romilly-sur-Seine Hôpital	WP 27 Romilly-sur-Seine A26				
0,2 89,8	0,1 89,9	0,2 90,1	0,6 90,7				
WP 28 Romilly-sur-Seine L'hotel	WP 29 Romilly-sur-Seine Troyes N19	WP 30 Romilly-sur-Seine Pars lès Romilly D440	WP 31 Bossenay Rigny la Nanneuse D440				
0,6 91,3	0,9 92,2	0,1 92,3	10,0 102,3				
WP 32 Marcilly-le-Hayer	WP 33 Marcilly-le-Hayer Sens D54 D374	WP 34 Planty Vulaines D54	WP 35 Sens N60				
10,5 112,8	0,2 113,0	9,7 122,7	4,6 127,3				

Remettre le totalisateur à zéro

515 km

www.motobalade.be

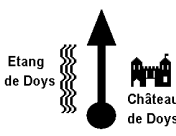
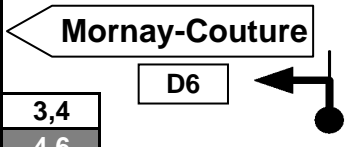
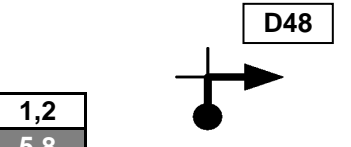
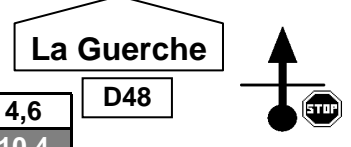
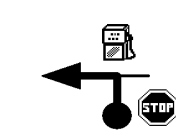
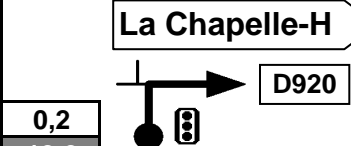
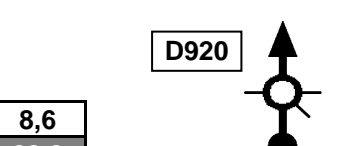
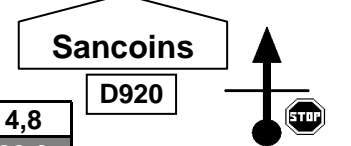

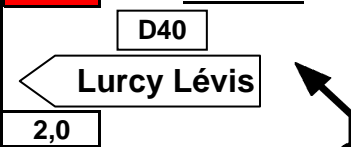
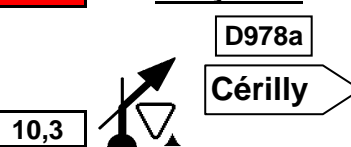
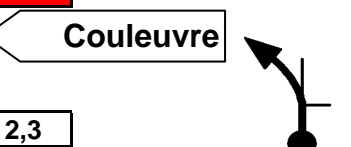
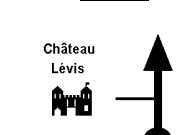
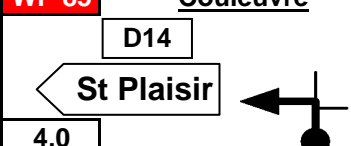
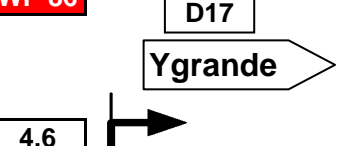
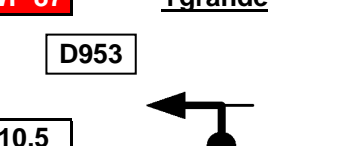
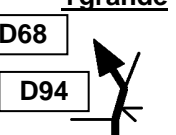
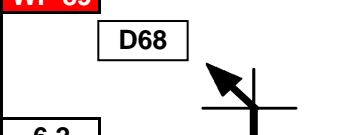
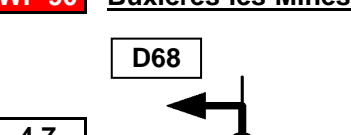
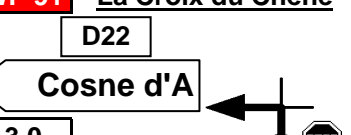
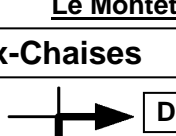
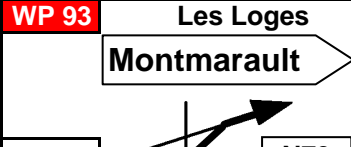
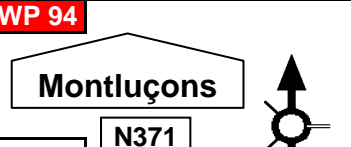
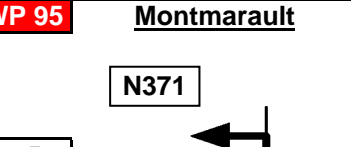
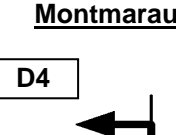
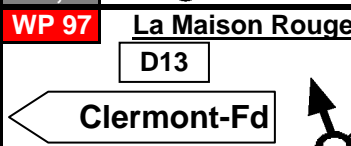
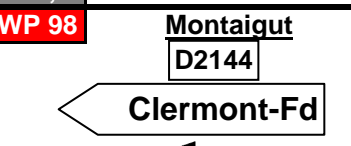
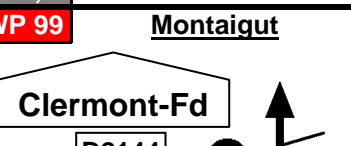
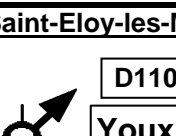
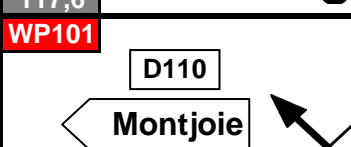
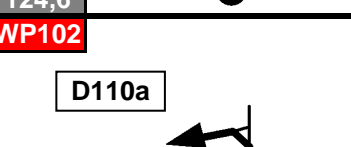



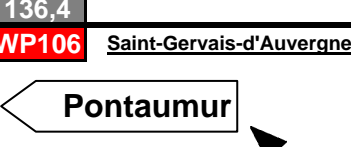
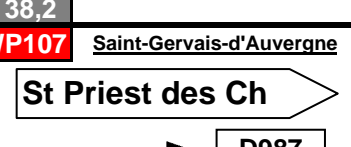
1/4

05 Itinéraires de liaison - Reims au Mont-Dore

WP/KM	Ville / Rue / Direction	WP/KM	Ville / Rue / Direction	WP/KM	Ville / Rue / Direction	WP/KM	Ville / Rue / Direction
WP 36	<u>Vulaines</u> Rigny le Ferron D54	WP 37	<u>Rigny-le-Ferron</u> D54 Bérulle	WP 38	D54c Cérilly	WP 39	<u>Fournaudin</u> D47 Arces
0,6 0,6		3,3 3,9		0,8 4,7		5,8 10,5	
WP 40	D47 Arces	WP 41	<u>Arces-Dilo</u> Cerisiers D905	WP 42	<u>Arces-Dilo</u> D84 Joigny	WP 43	<u>Briennon-sur-Armançon</u> Hauterive D84
7,8 18,3		1,2 19,5		0,1 19,6		12,1 31,7	
WP 44	Seignelay D84	WP 45	<u>Auxerre</u> Nevers N77	WP 46	<u>Auxerre</u> A6 Sud	WP 47	<u>Auxerre</u> Nevers
7,1 38,8		12,6 51,4		2,3 53,7		0,2 53,9	
WP 48	<u>Auxerre</u> Nevers	WP 49	<u>Auxerre</u> Nevers	WP 50	<u>Auxerre</u> Nevers	WP 51	<u>Auxerre</u> Nevers
0,4 54,3		0,1 54,4		1,0 55,4		0,6 56,0	
WP 52	<u>Courson-les-Carrières</u> Etais la Sauvin Pharmacie	WP 53	<u>Druyes-les-Belles-Fontaines</u> D104	WP 54	D104	WP 55	<u>Entrains-sur-Nohain</u> D5
21,7 77,7		10,4 88,1		8,7 96,8		7,6 104,4	
WP 56	<u>Entrains-sur-Nohain</u> D1	WP 57	<u>Donzy</u> D1	WP 58	<u>Donzy</u> D1	WP 59	<u>Champcelée</u> D1 Garchy
0,6 105,0		15,6 120,6		0,6 121,2		4,7 125,9	
WP 60	N151 La Charité s/ Loire	WP 61	<u>La Charité-sur-Loire</u> Bourges	WP 62	<u>La Charité-sur-Loire</u> Bourges	WP 63	<u>La Charité-sur-Loire</u>
15,4 141,3		3,6 144,9		0,7 145,6		0,3 145,9	
WP 64	<u>La Charité-sur-Loire</u>	WP 65	<u>La Charité-sur-Loire</u>	WP 66	<u>La Charité-sur-Loire</u>	WP 67	<u>La Charité-sur-Loire</u> Bourges
0,2 146,1		0,1 146,2		0,2 146,4		0,2 146,6	
WP 68	<u>La Charité-sur-Loire</u> BourgesG N151	WP 69	<u>Sancergues</u> D6 Garigny	WP 70	Garigny D6	WP 71	<u>Garigny</u> D6 Mornay-Berry
0,08 146,7		8,3 155,0		5,0 160,0		3,1 163,1	

Remettre le totalisateur à zéro

05 Itinéraires de liaison - Reims au Mont-Dore

WP/KM	Ville / Rue / Direction	WP/KM	Ville / Rue / Direction	WP/KM	Ville / Rue / Direction	WP/KM	Ville / Rue / Direction
WP 72	 1,2 1,2	WP 73	Mornay-Berry  3,4 4,6	WP 74	Saint-Hilaire-de-Gondilly  1,2 5,8	WP 75	Beaurenard  4,6 10,4
WP 76	La Guerche-sur-l'Aubois  9,0 19,4	WP 77	La Guerche-sur-l'Aubois  0,2 19,6	WP 78	Grossouvre  8,6 28,2	WP 79	Sancoins  4,8 33,0
WP 80	Sancoins  0,7 33,7	WP 81	La Pointe  2,0 35,7	WP 82	Lurcy Lévis  10,3 46,0	WP 83	Coulevre  2,3 48,3
WP 84	Lévis  1,0 49,3	WP 85	Coulevre  4,0 53,3	WP 86	Ygrande  4,6 57,9	WP 87	Ygrande  10,5 68,4
WP 88	Ygrande  0,2 68,6	WP 89	Ygrande  6,2 74,8	WP 90	Buxières-les-Mines  4,7 79,5	WP 91	La Croix du Chêne  3,0 82,5
WP 92	Le Montet  8,5 91,0	WP 93	Les Loges  1,1 92,1	WP 94	Montluçon  10,7 102,8	WP 95	Montmarault  1,5 104,3
WP 96	Montmarault  0,3 104,6	WP 97	La Maison Rouge  13,0 117,6	WP 98	Montaigu  7,0 124,6	WP 99	Montaigu  1,0 125,6
WP100	Saint-Eloy-les-Mines  3,4 129,0	WP101	Montjoie  1,8 130,8	WP102	Montjoie  5,6 136,4	WP103	Montjoie  1,8 138,2
WP104	Saint-Gervais-d'Auvergne  7,8 146,0	WP105	Saint-Gervais-d'Auvergne  0,1 146,1	WP106	Saint-Gervais-d'Auvergne  0,2 146,3	WP107	Saint-Gervais-d'Auvergne  0,2 146,5

Remettre le totalisateur à zéro

05 Itinéraires de liaison - Reims au Mont-Dore

WP/KM	Ville / Rue / Direction	WP/KM	Ville / Rue / Direction	WP/KM	Ville / Rue / Direction	WP/KM	Ville / Rue / Direction
WP108	Saint-Priest-des-Champs D62 Les Ancizes	WP109	Viaduc des Fades	WP110	Barrage des Fades D62	WP111	Les Ancizes-Comps St Georges de M D19
8,7 8,7		5,1 13,8		1,4 15,2		7,0 22,2	
WP112	La Croix Mallet Chapdes-B fort D62	WP113	D943 Guéret	WP114	Saint-Ours Ouvert 717	WP115	Pontgibaud Centre D943
0,9 23,1		12,8 35,9		0,2 36,1		2,9 39,0	
WP116	Le Mont Dore D986	WP117	Massassettes D2089 Tulle	WP118	Rochefort-Montagne Centre Ville	WP119	Rochefort-Montagne D80 Le Mont Dore
1,6 40,6		12,3 52,9		6,0 58,9		0,3 59,2	
WP120	D983 Le Mont Dore	WP121	Le Mont Dore Toutes Directions	WP122	Le Mont Dore La Bourboule	WP123	Le Mont Dore La Bourboule
9,6 68,8		8,6 77,4		0,1 77,5		0,2 77,7	
WP124	Le Mont Dore D130	WP125	Le Mont Dore Des Cruzets FIN				
0,2 77,9		0,2 78,1					