

Itinéraire de liaison 07 Pas-de-la-Casa (And) à Vilanova (Esp)

WP/KM	Ville / Rue / Direction	WP/KM	Ville / Rue / Direction	WP/KM	Ville / Rue / Direction	WP/KM	Ville / Rue / Direction	
Départ : Pas de la Casa Arrivée : Vilanova Distance : 245 km Date création : 03-2011 Dernière M à J : 22-07-11		WP 1 Pas de la Casa Vers la France 0,0 / 0,0	WP 2 Toulouse 0,9 / 0,9	WP 3 N320 Barcelone 5,0 / 5,9				
WP 4 N20 Perpignan 10,7 / 16,6	WP 5 Latour-de-Carol Yrivals la vignole D34a 10,7 / 27,3	WP 6 D34 0,7 / 28,0	WP 7 200m 2,1 / 30,1					
WP 8 Puigcerdà 1,7 / 31,8	WP 9 Puigcerdà 0,6 / 32,4	WP 10 Puigcerdà 0,2 / 32,6	WP 11 Puigcerdà Barcelone 0,2 / 32,8					
WP 12 N-260 Barcelona 0,4 / 33,2	WP 13 La Molina 6,7 / 39,9	WP 14 Ripoll 10,5 / 50,4	WP 15 Girona 1,4 / 51,8					
WP 16 GI-4031 Castellar 3,1 / 54,9	WP 17 BV-4031r La Pobla 15,7 / 70,6	WP 18 la Pobla de Lillet B-402 Guardiola 10,7 / 81,3	WP 19 Guardiola 2,2 / 83,5					
WP 20 B-402 Guardiola 6,6 / 90,1	WP 21 C-16 Berga 0,4 / 90,5	WP 22 Berga Solsona C-16 17,9 / 108,4	WP 23 Solsona C-26 0,5 / 108,9					
WP 24 Valldan C-26 Guardiola 1,9 / 110,8	WP 25 Valldan Solsona C-26 0,2 / 111,0	WP 26 Cordona B-420 14,4 / 125,4	WP 27 Panneaux solaires 6,9 / 132,3					
WP 28 Cardona C-1410a Cordona 6,7 / 139,0	WP 29 Cardona C-55 Sùria 0,2 / 139,2	WP 30 Manresa C-37 27,1 / 166,3	WP 31 Manresa Centre Ciutat 1,4 / 167,7					
WP 32 Manresa 0,3 / 168,0	WP 33 Manresa C-37 Barcelona 0,5 / 168,5	WP 34 Manresa 0,5 / 169,0	WP 35 Manresa Montserrat 0,1 / 169,1					


















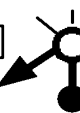



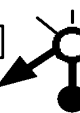






























Remettre le totalisateur à zéro

245km

www.motobalade.be

1/2

Itinéraire de liaison 07 Pas-de-la-Casa (And) à Vilanova (Esp)

WP/KM	Ville / Rue / Direction	WP/KM	Ville / Rue / Direction	WP/KM	Ville / Rue / Direction	WP/KM	Ville / Rue / Direction
WP 36	 Odena 	WP 37	Odena BV-1106 Aerodrom 	WP 38	Pla de les Gavarrere N-IIa Barcelona 	WP 39	Pla de les Gavarrere 
3,9 3,9		18,2 22,1		3,5 25,6		0,6 26,2	
WP 40	Pla de les Gavarrere 	WP 41	N-IIa Barcelona 	WP 42	C-15 Capellades 	WP 43	Vilafranca del P. Vilanova 
0,6 26,8		0,7 27,5		0,5 28,0		28,0 56,0	
WP 44	Vilafranca del P. N-340a 	WP 45	Vilafranca del P. Tarragona 	WP 46	el Molí d'en Rovira Vilafranca C-15 	WP 47	el Molí d'en Rovira C-15 Vilanova 
0,9 56,9		0,5 57,4		1,3 58,7		0,3 59,0	
WP 48	Vilanova 	WP 49	Canyelles 	WP 50	Vilanova 	WP 51	Vilanova 
0,3 59,3		7,2 66,5		0,5 67,0		3,3 70,3	
WP 52	Vilanova 	WP 53	Vilanova 	WP 54	Vilanova i la Geltrú Vilanova 	WP 55	Vilanova i la Geltrú 
0,2 70,5		2,2 72,7		0,2 72,9		0,2 73,1	
WP 56	Vilanova i la Geltrú 	WP 57	Vilanova i la Geltrú Port-plaiges 	WP 58	Vilanova i la Geltrú 	WP 59	Vilanova i la Geltrú 
0,4 73,5		0,3 73,8		0,4 74,2		0,1 74,3	
WP 60	Vilanova i la Geltrú Port-esportiu 	WP 61	Vilanova i la Geltrú FIN Rambla de la Pau 				
1,0 75,3		0,6 75,9	