




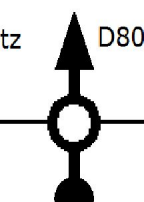
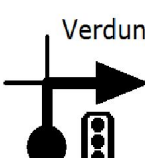

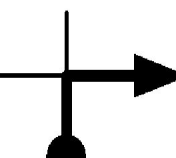

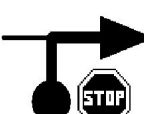
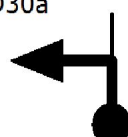
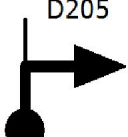

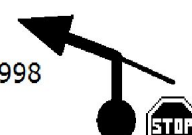
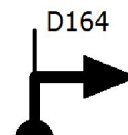
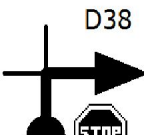
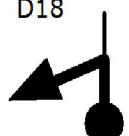
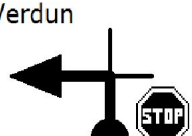
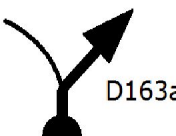
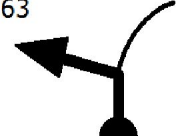

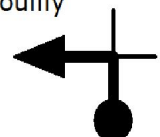




<p>WP www.motobalade.be</p>  <p>→OK</p>	<p>WP Départ : Sedan Arrivée : Foncine-le-Bas Distance : 496 km Réalisé : 07-2016 Dernière M à J : 08-2016</p> <p>→OK</p>	<p>WP 1 Départ de la douane N89/N58 entre Bouillon et Sedan</p>  <p>0,0 0,0</p>	<p>WP 2 Département des Ardennes</p> <p>0,3 0,3</p>
<p>WP 3 Radar</p>  <p>2,4 2,7</p>	<p>WP 4 Verdun</p>  <p>8,2 10,9</p>	<p>WP 5 Metz E44</p>  <p>2,1 13,0</p>	<p>WP 6 Metz D8043</p>  <p>1,9 14,9</p>
<p>WP 7 Douzy D964 Verdun</p>  <p>1,0 15,9</p>	<p>WP 8 Mouzon Beaumont en ARG D19</p>  <p>7,5 23,4</p>	<p>WP 9 Mouzon Les Echevins</p>  <p>0,9 24,3</p>	<p>WP 10 Beaumont-en-Argonne Belval D4</p>  <p>9,3 33,6</p>
<p>WP 11 Département de la Meuse</p> <p>3,3 36,9</p>	<p>WP 12 Laneuville-sur-Meuse D947 Reims</p>  <p>6,5 43,4</p>	<p>WP 13 Beauclair Halles s/s les C D30a</p>  <p>5,5 48,9</p>	<p>WP 14 Montigny-devant-Sassey Villers Dt Dun D205</p>  <p>4,5 53,4</p>
<p>WP 15 Villers-devant-Dun D164 Dun s/ M.</p>  <p>5,1 58,5</p>	<p>WP 16 Doulcon Dun s/ M. D998</p>  <p>4,4 62,9</p>	<p>WP 17 Doulcon Clery le Pt D164</p>  <p>0,6 63,5</p>	<p>WP 18 Chattancourt Esnes en A. D38</p>  <p>23,8 87,3</p>
<p>WP 19 Montzeville D18</p>  <p>4,6 91,9</p>	<p>WP 20 Dombasle-en-Argonne D603 Verdun</p>  <p>9,2 101,1</p>	<p>WP 21 Rampont Rampont D163a</p>  <p>3,2 104,3</p>	<p>WP 22 Rampont Les Souhesmes D163</p>  <p>2,0 106,3</p>
<p>WP 23 Vadelaincourt D204 Ippécourt D20</p>  <p>4,7 111,0</p>	<p>WP 24 Ippécourt D21 Souilly</p>  <p>6,1 117,1</p>	<p>WP 25 Ippécourt St André en B C6</p>  <p>0,4 117,5</p>	<p>WP 26</p>  <p>2,4 119,9</p>

<p>Saint-André-en-Barrois</p> <p>WP 27 Heippes</p> <p>D124</p> <p>0,6 120,5</p>	<p>Heippes</p> <p>WP 28 Bar le Duc</p> <p>5,3 125,8</p>	<p>Erize-la-Petite</p> <p>WP 29 Radar</p> <p>10,1 135,9</p>	<p>Le Petit Rumont</p> <p>WP 30 Rumont</p> <p>D6</p> <p>10,4 146,3</p>
<p>Erize-Saint-Dizier</p> <p>WP 31 D6 Gery</p> <p>2,5 148,8</p>	<p>Silmont</p> <p>WP 32 Guerpont</p> <p>D120a</p> <p>11,3 160,1</p>	<p>Tronville-en-Barrois</p> <p>WP 33</p> <p>2,4 162,5</p>	<p>Tronville-en-Barrois</p> <p>WP 34 N135</p> <p>Ligny en B</p> <p>0,2 162,7</p>
<p>Ligny-en-Barrois</p> <p>WP 35 Paris N135</p> <p>4,7 167,4</p>	<p>Ligny-en-Barrois</p> <p>WP 36 Neufchâteau</p> <p>1,1 168,5</p>	<p>WP 37</p> <p>1,0 169,5</p>	<p>WP 38 Ribeaucourt</p> <p>D166</p> <p>13,4 182,9</p>
<p>WP 39</p> <p>5,1 188,0</p>	<p>Ribeaucourt</p> <p>WP 40 D127 Bure</p> <p>3,4 191,4</p>	<p>Bure</p> <p>WP 41 Saudron D127</p> <p>4,2 195,6</p>	<p>Bure</p> <p>WP 42</p> <p>0,6 196,2</p>
<p>Mandres-en-Barrois</p> <p>WP 43</p> <p>2,4 198,6</p>	<p>Mandres-en-Barrois</p> <p>WP 44 Lumeville en O</p> <p>D138</p> <p>0,1 198,7</p>	<p>Mandres-en-Barrois</p> <p>WP 45 Lumeville en O</p> <p>D138</p> <p>0,3 199,0</p>	<p>WP 46 Cirfontaines en O.</p> <p>D138c</p> <p>1,5 200,5</p>
<p>WP 47 Département de la Haute-Marne</p> <p>0,7 201,2</p>	<p>Cirfontaines-en-Ornois</p> <p>WP 48 Harméville D115</p> <p>1,9 203,1</p>	<p>Cirfontaines-en-Ornois</p> <p>WP 49 D175 Lezéville</p> <p>0,4 203,5</p>	<p>WP 50 D25 Lezéville</p> <p>2,0 205,5</p>
<p>WP 51 D25 Germa</p> <p>2,2 207,7</p>	<p>Germa</p> <p>WP 52 D427 Trampot</p> <p>2,6 210,3</p>	<p>WP 53 Morionvilliers</p> <p>D225</p> <p>6,6 216,9</p>	<p>Chambroncourt</p> <p>WP 54 D225 Leurville</p> <p>2,3 219,2</p>

<p>WP 55</p> <p>D225 Leurville</p> <p>1,2 220,4</p>	<p>Leurville</p> <p>WP 56</p> <p>Orquevaux D16</p> <p>2,7 223,1</p>	<p>Humberville</p> <p>WP 57</p> <p>D16 St Blin</p> <p>6,0 229,1</p>	<p>Saint-Blin</p> <p>WP 58</p> <p>Neufchâteau D674</p> <p>3,6 232,7</p>
<p>Saint-Blin</p> <p>WP 59</p> <p>Chalvraines D16</p> <p>0,2 232,9</p>	<p>Chalvraines</p> <p>WP 60</p> <p>Clinchamp D110</p> <p>5,9 238,8</p>	<p>WP 61</p> <p>D110 Clefmont</p> <p>9,2 248,0</p>	<p>Saint-Blin</p> <p>WP 62</p> <p>Clefmont D110</p> <p>2,9 250,9</p>
<p>Clefmont</p> <p>WP 63</p> <p>Clefmont D33</p> <p>6,4 257,3</p>	<p>Clefmont</p> <p>WP 64</p> <p>Breuvannes en B D33</p> <p>0,5 257,8</p>	<p>WP 65</p> <p>Daillecourt D74</p> <p>0,7 258,5</p>	<p>Val-de-Meuse</p> <p>WP 66</p> <p>Dijon D74</p> <p>11,7 270,2</p>
<p>WP 67</p> <p>Bonnecourt D120</p> <p>4,5 274,7</p>	<p>Bonnecourt</p> <p>WP 68</p> <p>D120 Poisseul</p> <p>1,4 276,1</p>	<p>WP 69</p> <p>Andilly en B. D35</p> <p>5,8 281,9</p>	<p>WP 70</p> <p>Plesncy D120</p> <p>0,3 282,2</p>
<p>WP 71</p> <p>Plesnoy D120</p> <p>0,6 282,8</p>	<p>Plesnoy</p> <p>WP 72</p> <p>Troischamps D280</p> <p>1,6 284,4</p>	<p>Troischamps</p> <p>WP 73</p> <p>Hortes D280</p> <p>1,7 286,1</p>	<p>WP 74</p> <p>Hortes D120</p> <p>4,2 290,3</p>
<p>Haute-Amance</p> <p>WP 75</p> <p>Fayl Billot D26</p> <p>1,9 292,2</p>	<p>Haute-Amance</p> <p>WP 76</p> <p>Rougeux D120</p> <p>0,1 292,3</p>	<p>WP 77</p> <p>Rosoy s/ A.</p> <p>1,6 293,9</p>	<p>WP 78</p> <p>Fayt Billot D318</p> <p>2,2 296,1</p>
<p>WP 79</p> <p>N19 Vesoul</p> <p>2,2 298,3</p>	<p>Fayl-Billot</p> <p>WP 80</p> <p>Poinson les F D7</p> <p>6,3 304,6</p>	<p>Fayl-Billot</p> <p>WP 81</p> <p>Bussièrès les B D7</p> <p>1,0 305,6</p>	<p>Champsevraire</p> <p>WP 82</p> <p>Bussièrès Centre D7</p> <p>5,4 311,0</p>

<p>Champsevraine</p> <p>WP 83 Belmont</p> <p>D7</p> <p>0,2 311,2</p>	<p>Saulles</p> <p>WP 84 Pierrecourt</p> <p>D17</p> <p>5,6 316,8</p>	<p>WP 85</p> <p>1,6 318,4</p>	<p>WP 86</p> <div style="border: 1px solid black; padding: 5px; text-align: center;"> Département de la haute Saone </div> <p>2,9 321,3</p>
<p>WP 87 Pierrecourt</p> <p>D5</p> <p>1,9 323,2</p>	<p>Larret</p> <p>WP 88 Courtesoult</p> <p>D103</p> <p>7,7 330,9</p>	<p>WP 89</p> <p>C5 Delain</p> <p>3,3 334,2</p>	<p>WP 90</p> <p>1,2 335,4</p>
<p>WP 91</p> <p>D158 Achey</p> <p>1,0 336,4</p>	<p>Achey</p> <p>WP 92 Oyrières</p> <p>D158</p> <p>2,5 338,9</p>	<p>WP 93</p> <p>1,5 340,4</p>	<p>Montot</p> <p>WP 94</p> <p>0,9 341,3</p>
<p>Montot</p> <p>WP 95</p> <p>D290 Vereux</p> <p>0,3 341,6</p>	<p>Vereux</p> <p>WP 96</p> <p>5,6 347,2</p>	<p>Montureux-et-Prantigny</p> <p>WP 97 Prantigny</p> <p>D267</p> <p>2,9 350,1</p>	<p>WP 98</p> <p>D2 Beaujeu</p> <p>1,8 351,9</p>
<p>Beaujeu-Saint-Vallier-Pierr</p> <p>WP 99 Motey sur Saône</p> <p>D13</p> <p>1,5 353,4</p>	<p>Beaujeu-Saint-Vallier-Pierr</p> <p>WP 100</p> <p>D13 St Vallier</p> <p>0,3 353,7</p>	<p>WP 101 St Broing</p> <p>C5</p> <p>3,0 356,7</p>	<p>Saint-Broing</p> <p>WP 102 Velesmes</p> <p>3,9 360,6</p>
<p>Velesmes-Echevanne</p> <p>WP 103</p> <p>3,4 364,0</p>	<p>Velesmes-Echevanne</p> <p>WP 104</p> <p>Onay D177</p> <p>0,1 364,1</p>	<p>Onay</p> <p>WP 105</p> <p>4,0 368,1</p>	<p>Onay</p> <p>WP 106</p> <p>0,3 368,4</p>
<p>Venère</p> <p>WP 107</p> <p>D67 Marnay</p> <p>3,1 371,5</p>	<p>Venère</p> <p>WP 108</p> <p>Valay D22</p> <p>0,4 371,9</p>	<p>Valay</p> <p>WP 109</p> <p>3,8 375,7</p>	<p>Valay</p> <p>WP 110</p> <p>0,2 375,9</p>

<p>Chaumerenne</p> <p>WP 111 Bard les P D21</p> <p>4,5 380,4</p>	<p>Bard-lès-Pesmes</p> <p>WP 112 Ougney D21</p> <p>3,1 383,5</p>	<p>Bresilley</p> <p>WP 113 Département du Jura</p> <p>2,2 385,7</p>	<p>Ougney</p> <p>WP 114 D459 Vitreux</p> <p>2,7 388,4</p>
<p>Ougney</p> <p>WP 115 Taxenne D125</p> <p>0,3 388,7</p>	<p>Gendrey</p> <p>WP 116 D12 Orchamps</p> <p>4,6 393,3</p>	<p>Ranchot</p> <p>WP 117 Rans D31</p> <p>7,2 400,5</p>	<p>Rans</p> <p>WP 118 D31 Arc de Senans</p> <p>1,0 401,5</p>
<p>WP 119 Département du Doubs</p> <p>11,5 413,0</p>	<p>Arc-et-Senans</p> <p>WP 120 Chissey D17</p> <p>2,3 415,3</p>	<p>Arc-et-Senans</p> <p>WP 121 D17e Cramans</p> <p>0,5 415,8</p>	<p>WP 122 Département du Jura</p> <p>1,3 417,1</p>
<p>Villers-Farlay</p> <p>WP 123 D472 Ecleux</p> <p>3,6 420,7</p>	<p>Villers-Farlay</p> <p>WP 124 D14 Villeneuve d'Aval</p> <p>0,8 421,5</p>	<p>WP 125 Arbois D14</p> <p>6,1 427,6</p>	<p>WP 126 D53 Arbois</p> <p>4,5 432,1</p>
<p>Arbois</p> <p>WP 127 Besançon D53e</p> <p>0,3 432,4</p>	<p>Arbois</p> <p>WP 128 Lons le S</p> <p>1,1 433,5</p>	<p>Arbois</p> <p>WP 129 Campagnole</p> <p>0,1 433,6</p>	<p>WP 130 N5 Campagnole</p> <p>13,8 447,4</p>
<p>Montrond</p> <p>WP 131 D23 Crotenay</p> <p>1,2 448,6</p>	<p>Crotenay</p> <p>WP 132 D5 Pont du Navoy</p> <p>5,3 453,9</p>	<p>Pont-du-Navoy</p> <p>WP 133 Clairvaux les L D471</p> <p>4,3 458,2</p>	<p>Pont-du-Navoy</p> <p>WP 134 Montiny s/ l'Ain D27</p> <p>0,2 458,4</p>
<p>Doucier</p> <p>WP 135 D39 Songeson</p> <p>9,1 467,5</p>	<p>WP 136 Le Frasnois D75</p> <p>12,3 479,8</p>	<p>WP 137 Chaux des N5 Crotenay</p> <p>7,6 487,4</p>	<p>WP 138 Chaux des C D16</p> <p>0,3 487,7</p>

Nom de balade : **Sedan à Foncine-le-B**

Distance : **495,7km**

Foncine-le-Bas	
WP 139	FIN
8,1	
495,8	