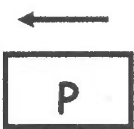

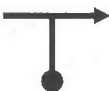






















- P.A. Limburg - Ronde van Limburg 2017






















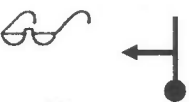



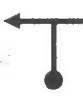


Samenstelling - Jempi -

- Dit blad woord van links naar rechts gelezen.
- Cette feuille est à lire de gauche à droite.







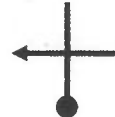



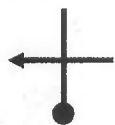








Blad 1

 Parking GCOC Oosterhof	Holrakerstraat 	Holrakerstraat 	E 313 
0.0 0 km	4.1 4.1 km	2 6.1 km	2.1 8,2 km
N739 Stevoort 5 	Alken 	Wijer 3 	Alken 
0,2 8.4 km	4.6 13 km	0.3 13.3 km	6.3 19.6 km
9 Hasselt 	Hoepertingen Volgen/suivre 	Ulbeek Volgen/suivre 	Ulbeek 1 
1,8 21.3 km	0,1 2.5	2.5 25.6 km	2.5 28.1 km
N 754 Centrum 	Diepenbeek Volgen/suivre 	Wintershoven Volgen/suivre 	Vliermaal Volgen/suivre 
1.4 29.5 km	4.7 34.2 km	1.6 35.8 km	2.4 38.2 km
Hoeseelt Volgen/suivre 	St-Huibrechts Hern 	geen aanduiding pas d'indication 	Bilzen Volgen/suivre 
2.7 40.9 km	1.8 42.7 km	0.3 43 km	2.7 45.7 km
★ = Huis Voets 	Waartstraat 	C1 Falcon Ter Waert	Teller op nul Compteur à zero 
4.3 50 km	0.05 50.05 km	0.05 50.1 km	0 0 km

Blad 2

		Bilzen		Maastricht Volgen/suivre		Munsterbilzen Volgen/suivre	
							
0.3	0.3 km	0.3	0.6 km	0.2	0.8 km	2.6	3.4 km
★ = fietscafé Bloemenhof		Geen aanduiding pas d'indication		Parking Remise		De Kriekaert	
							
2.9	6.3 km	0.4	6.7 km	0.2	6.9 km	5.9	12.8 km
Mooi Zutendaal		★ = Ijsparadijs		Heirbaan ★ = Kapel HMARIA		Begraafplaats Opgrimbe	
							
4.2	17 km	1.3	18.3 km	5.7	24 km	1.2	25.2 km
Zutendaal		Mechelen a/d Maas		As Volgen/suivre		★ = Station van Asch	
						 Nielerlaan	
0.9	26.1 km	1.1	27.2 km	1.6	28.8 km	8.2	37 km
★ = Kempenhof		5 Opglabeek		Meeuwen Gruitrode 5		★ = kerk/eglise	
							
1.2	38.2 km	5.4	43.6 km	4	47.6 km	5.4	53 km
Bree 9		5 ton Uitgezonderd landbouw		★ = Vanderlinden		geen aanduiding pas d'indication	
							
5.4	58.4 km	0.4	58.8 km	0.6	59.4 km	0.4	59.8 km
Lijster		geen aanduiding pas d'indication		Maastrichterdiijk		Houthalen Helchteren 7	
							
1.5	61.3 km	1.3	62.6 km	0.6	63.2 km	2.1	65.3 km

Blad 3

Volg/suivre Heusden Zolder 	Heusden Centrum 	geen aanduiding pas d'indication 	Koersel 3 
7.2 72.5 km	4.2 76.7 km	1.4 78.1 km	2.8 80.9 km
Beverlo 5 	C2 Bistro & café De Vagant	Teller op nul Compteur à zero 	Het groene genoeg 
3 83.9 km	0.4 84.3 km	0 0 km	2 2 km
★ = Fordspecialist 	Beverlo 	★ = Ergo 	Zuidstraat 
3.1 5.1 km	0.4 5.6 km	2.6 7.7 km	0.5 8.2 km
Beringen 8 	Volgen / suivre Tessenderlo centrum 	Lummen 11 	Schomstraat ★ = kapel 
4.7 12.9 km	1.4 14.3 km	5.9 20.2 km	0.9 8.2 km
★ = Deurne Diest 	Lummen 6 	volg / suivre Andere richtingen 	Hasselt 13 
0.5 21.6 km	4.1 25.7 km	5.8 31.5 km	0.5 32 km
<h2 style="font-size: 2em;">End</h2>	<h1 style="font-size: 3em;">Totale afstand</h1> <h2 style="font-size: 2.5em;">166.6 km</h2>		
0.2 32.2 km			