

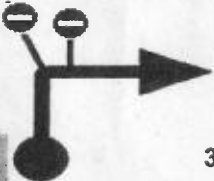









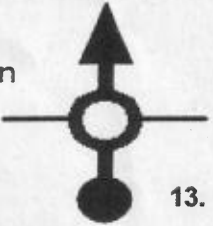































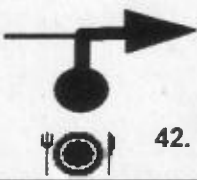

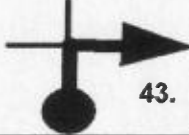

















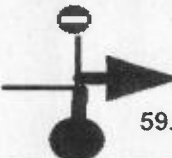



MC. Les Petits Gris

Ronde de l'amitié 2018 - Ronde 208,2 KM

Kms Tot/Par	Image	Kms Tot/Par	Image	Kms Tot/Par	Image	Kms Tot/Par	Image
	DEPART	CUNEO		Jausier 8			
0,0 0,0	 1.	0,1 0,1	 2.	0,2 0,3	 3.	0,2 0,5	 4.
TOUTES DIRECTIONS		CUNEO	D902 COL DE VARS		Cp 1 L IGLOO		
0,3 0,8	 5.	0,3 1,1	 6.	15,3 16,4	 7.	14,6 31,0	 8.
D902a RISOUL		D902a RISOUL		D902a BRIANCON		D902a BRIANCON	
18,6 49,6	 9.	0,3 49,9	 10.	0,6 50,5	 11.	0,3 50,8	 12.
D902a Briancon		N94 BRIANCON		D137t LE GUIL		D137t	
2,2 53,0	 13.	0,5 53,5	 14.	0,5 54,0	 15.	0,1 54,1	 16.
 						D137	
0,2 54,3	 17.	1,3 55,6	 18.	0,1 55,7	 19.	0,2 55,9	 20.
D37				N94 GAP		D37 REOTIER	
0,7 56,6	 21.	0,8 57,4	 22.	1,6 59,0	 23.	0,6 59,6	 24.
D37 REOTIER		D38		D38			
0,5 60,1	 25.	1,3 61,4	 26.	2,5 63,9	 27.	1,5 65,4	 28.

Kms Tot/Par	Image	Kms Tot/Par	Image	Kms Tot/Par	Image	Kms Tot/Par	Image	
0,2 65,6	N 94 Gap 	29.	N94 Gap 	30.	N94 Gap 	31.		32.
0,3 88,3		33.	Saint Apollinaire D41 	34.	D41 St Apollinaire 	35.	St Apollinaire 	36.
0,6 91,1		37.	St Apollinaire D541 	38.	D9 8 Charges 	39.	Toutes directions 	40.
0,4 104,0	Salle des Fêtes  	41.	Briançon  	42.	Gap 	43.	Gap 	44.
0,1 104,5	Gap 	45.	Gap 	46.	Gap 	47.	N94 Gap 	48.
4,4 109,5	D942 Sisteron 	49.	D942 CONI 	50.	D900b 	51.	D3 Lac de Serre Ponçon 	52.
4,8 140,3	Le Panorama  CP2	53.	Savines-Le-Lac 	54.	D954 Barcelonnette 	55.	D900 CUNEO 22,5 	56.

Kms Tot/Par	Image	Kms Tot/Par	Image	Kms Tot/Par	Image	Kms Tot/Par	Image
Cunéo	D900	Centre ville		FIN			FINIS
20,1		D900		0,6		0,0	
208,5	57.	207,6	58.	208,2	59.	208,2	60.

Ceci n'est pas une épreuve de vitesse, mais une randonnée touristique, respectez le code de la route.

Vous allez également passer dans des Zone NATURA 2000, prenez soin de ne laisser derrière vous aucuns déchets nuisibles pour cette belle flore.

Dit is geen snelheidstest, maar een toeristische ronde, respecteer de regels van de weg.

Je zult ook in NATURA 2000 Zone doorbrengen, zorg ervoor geen schadelijke afval achter te laten voor deze prachtige flora.

Dies ist kein Geschwindigkeitstest, sondern eine touristische Wanderung, die die Regeln der Straße respektiert.

Sie werden auch in NATURA 2000 Zone verbringen, achten Sie darauf, keine schädlichen Abfälle für diese schöne Flora zu hinterlassen.