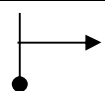
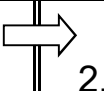
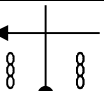
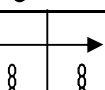
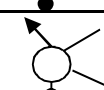
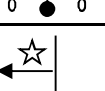


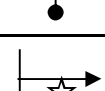
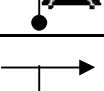
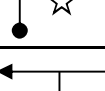
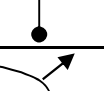
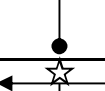

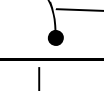


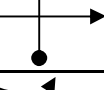
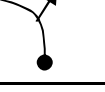
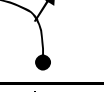
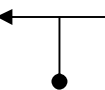
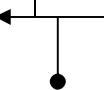
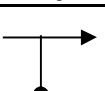
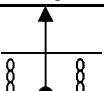
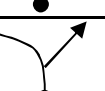
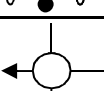
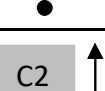
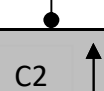
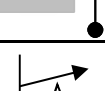
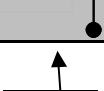
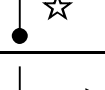
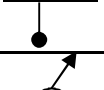


0	0		DEPART VERTREK	0,1	0,1		GEEN AANDUIDING
0,7	0,8		SCHRIKHEIDESTRAAT	1,6	2,4		HELDERBEEKSTRAAT
0,6	3		HEUSDEN	1,6	4,6		LUMMEN 8 N719
1,4	6		ZONHOVEN 9 N72	1,8	7,8		BOLDERBERG 4 N729
4,2	12		HASSELT 10 N729	2,9	14,9		GEEN AANDUIDING
1,5	16,4		KOORSTRAAT X = HOEGAARDEN	1,4	17,8		KERMTSTRAAT X = VERANDA
3,2	21		50	0,6	21,6		KANNAERTSSTRAAT ZONE 50
0,7	22,3		ST-LAMBRECHTS-HERK	2,7	25		5T
1,3	26,3		ST-TRUIDEN 14	0,4	26,7		MEERDEGATSTRAAT
0,6	27,3		PRO SECURITY	0,3	27,6		ALKEN-CENTRUM
1,5	29,1		WELLEN HASSELT	0,3	29,4		WELLEN
4,3	33,7		DUVEL	0,5	34,2		NOTELARESTRAAT
0,6	34,8		BORGLOON 4	3,7	38,5		TONGEREN 9
0,6	39,1		BORGWORM 15	2,3	41,4		HEKS 4
3,9	45,3		ONTMOETINGSCENTRUM	2,4	47,7		OTRANGE 1
1,2	48,9		HUIS NR 13	1	49,9		LIEGE-BRUXELLES
0,6	50,5		LOUIS RENARD	0,4	50,9		LIEGE-BRUXELLES
0,6	51,5		CHATEAU D'EAU	3,1	54,6		AU PORTAIL
0,7	55,3		HUIS NR 29	1,2	56,5		GEEN AANDUIDING
1	57,5		FLEXHE-LE-HT-CLOCHER	1,6	59,1		RUE DE LA STATION
1	60,1		ROLOUX	2,5	62,6		CENTRE

2,3	64,9		GRACE-HOLLOGNE		1,1	66		HUIS NR 16
1,5	67,5		PHILIPPE FAUCHET		0,5	68		E42 VOLGEN
2	70		VERLAINE		0,5	70,5		Taverne-Brasserie-Bar O BAR Rue Albert 1er 95 4470 St Georges 043759787
0	0		DEPART VERTREK		1,3	1,3		<b>OUDOUMONT/HANEFFE</b>
0,9	2,2		HANEFFE-DONCEEL		1	3,2		HANEFFE-DONCEEL
2	5,2		LIEGE		3,1	8,3		<b>CHATEAU DE LIMONT</b>
0,4	8,7		<del>LIMONT</del>		0,6	9,3		GEEN AANDUIDING
1,5	10,8		GEEN AANDUIDING		0,2	11		RUE HAUTE VOLGEN
0,6	11,6		DALEMANS BELFIUS ☆		0,4	12		WAREMME 5
1,2	13,2		<del>POUSSET</del>		0,6	13,8		RUE DE LAMER
2,3	16,1		RAYTEC SA		0,6	16,7		GEEN AANDUIDING
2,5	19,2		ST.TROND		3,7	22,9		BORGLOON 7
3,2	26,1		METTEKOVEN 3		0,9	27		BORGLOON
1,1	28,1		GEEN AANDUIDING		2,3	30,4		BORGLOON
0,3	30,7		WELLEN 6		0,7	31,4		WELLEN 6
0,2	31,6		BILTERWEG		2,7	34,3		ZEPPEREN 4
0,6	34,9		BEURS 1		2,3	37,2		PLEINSTRAAT
1,8	39		<b>LAAGSIMSE STRAAT</b>		1,2	40,2		ST-TRUIDEN 10
1,3	41,5		HASSELT 7		0,4	41,9		LINDESTRAAT
1,9	43,8		BOSVELDSTRAAT		0,6	44,4		O-L-VROUWSTRAAT
2,5	46,9		WIJER 3		0,1	47		KURINGEN 5

2,3	49,3		SPALBEEK 3		2,8	52,1		GEEN AANDUIDING
3,7	55,8		LUMMEN		1,3	57,1		LUMMEN 4
1	58,1		 SCHULENSMEER		2,2	60,3		SPOORWEGSTRAAT
1,1	61,4		GOERENSTRAAT		0,5	61,9		GOERENSTRAAT
0,6	62,5		GEEN AANDUIDING		1	63,5		ST ANNASTRAAT
1,1	64,6		 ST ANNA		2	66,6		 GEENEINDESTRAAT
3,6	70,2		GEEN AANDUIDING		1,5	71,7		FIETSRUTE 319
0,4	72,1		ST.SEBASTIANSTRAAT		1,3	73,4		GEEN AANDUIDING
1,7	75,1		LEOPOLDSBURG 10		0,2	75,3		KOERSEL 5
1,2	76,5		KOERSEL 4		3,2	79,7		BEVERLO 5
0,4	80,1		<b>CAFE DE VAGANT</b> Bredonkstraat,19 Koersel		0	0		<b>CAFE DE VAGANT</b> Bredonkstraat,19 Koersel
0,1	0,1		SCHANSSTRAAT		0,9	1		VLIEGENEINDE
1,1	2,1		PANNEHOEFSTRAAT		0,2	2,3		GEEN AANDUIDING
0,5	2,8		<b>BMB PIJL</b> PANNEHOEFSTRAAT		0,2	3		<b>AANKOMST GILDESTRAAT</b> KOERSEL 0477/41.99.91

**TOTAAL = 153,60 Km**