
























Kms Tot/Par	Image	Description
0,0 0,0	DEBUT	
0,4 0,8	0.1. L246 	Faymonville L246 - Monschauer Straße
1,7 2,9	L114 4. 	Waimès L114 - Neu Fringshaus
1,1 4,8	B258 3 6. 	Robertville Eupen
1,6 17,2	8. 	Aachen Eupen
9,2 32,1	10. 	Raeren
0,3 33,0	N68 12. 	
10,0 43,4	N68 14. 	Raeren N68 - Rue de Botrange
5,5 50,1	N626 18. 	Düren
3,6 57,2	20. 3 	Biker Ranch Contrôle Monschauer Str. 68 52152 Simmerath
6,2 70,8	22. 	Heimbach
0,7 73,4	24. 	Mariawald Gemund

Kms Tot/Par	Image	Description
0,4 0,4	1. 	Faymonville Monschauer Straße
0,4 1,2	L114 3. 	Faymonville L114 - Kirchstraße
0,8 3,7	B258 5. 	Butgenbach B258
10,8 15,6	B258 1 7. 	Eupen
5,7 22,9	9. 2 	Aachen Eupen
0,6 32,7	N68 2 11. 	Eupen Raeren
0,4 33,4	N68 1 13. 	Eupen N68 - Hestreux
1,2 44,6	N68 15. 	Monschau Trier
3,5 53,6	19. 	Eusckirchen
7,4 64,6	21. 	Heimbach
1,9 72,7	23. 1 	Contrôle Köln Au rond point le café à gauche
9,9 83,3	25. 	Gemund Schleiden

