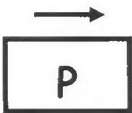
















































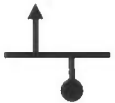



**Samenstelling - Jempi -**

- Dit blad word van links naar rechts gelezen.
- Cette feuille est à lire de gauche à droite.


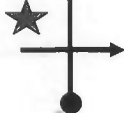



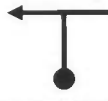



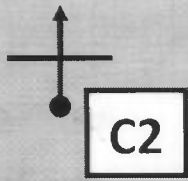



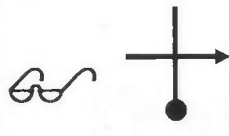
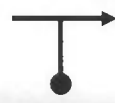

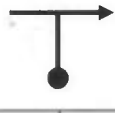







Blad 1

 Parking Cutureel Centrum		Pijl/fleche MCH 		Geen aanduiding Pas d'Indication 		1 Alt Hoeselt 	
0.0	0 km	0.1	0.1 km	0.2	0.3 km	0,3	0,6 km
Molenstraat X = kapel/chapelle 		Bammestraat 		Apostelhuis Volgen/suivre 3X 		Vangrondsveldlaan 	
1.9	2,5 km	1,6	4,1 km	1	5.1 km	1	6.1 km
Troffelstraat 		Riemsterweg 		Wezet 17 		Lafelt 	
1	7.1 km	0.7	7.8 km	1	8.8 km	2.8	11.6 km
Lafelt 		Lanaken 8 Volgen/suivre 		★ = Frituur De Palm 		De Kriekaert 	
1	12.6 km	2.4	15 km	4.8	19.8 km	2	21.8 km
De Kriekaert 				★ = Grillhouse Kusadasi 		Parochiecentrum 	
0.4	22.2 km	5.8	28	0.6	28.6	0.2	28.8 km
Munsterbilzen 6 		Andere richtingen N 750 		E 313 Volgen/suivre 		Rotonde rondrijden 	
1.8	30.6 km	0.9	31.5	2	33.5 km	4.8	38.3 km

## Blad 2

Beverststraat 	Alle richtingen 	Beverst 3 	Begraafplaats 
1.1   39.4 km	4.7   44.1 km	0.3   44.4 km	3.5   47.9 km
Paneelstraat 	Paneelstraat 	Romershovenstraat 	<b>C1</b> Taverne 't Siebelke
0.8   48.7 km	1.2   49.9 km	0.5   50.4 km	2.3   52.7 km
Teller op nul Compteur à zero 	Schalkhoven 	Tongeren 	Tongeren 4 
0   0 km	1   1 km	1.6   2.6 km	3.3   5.9 km
=P&V verzekeringen 	Roeben VBA 	Verhenis 	★ = Herenhof 
1.7   7.6 km	0.1   7.7 km	0.2   7.9 km	2.8   10.7 km
Maastricht Volgen/suivre 	Millen 1 ★ = Meubelen Jore 	café "Onder de Toren" 	
2.8   13.5 km	3.4   16.9 km	1.8   18.7 km	01   18.8 km
Elst 	Geen aanduiding Pas d'indication 	12 Visé 	Fexhe-Slins 4 
0.3   19.1 km	3.9   23 km	0.5   23.5 km	3.3   26.8 km
Juprelle 3.5 	Paifve 	Bassenge !!! 	Geen aanduiding Pas d'indication 
3.8   30.6 km	3   33.6 km	2   35.6 km	4.1   39.7 km

# Blad 3

★ = Spiegel/mirror    0.2   39.9 km	★ = Spiegel/mirror    0.1   40 km	Tongres 8    0.5   40.5 km	1 Mal    1.6   42.1 km
★ = Verwarming Sanitair    2   44.1 km	Geen aanduiding Pas d'indication    3.6   47.7 km	Luik N20    1.1   48.8 km	Rutten 4    0.1   48.9 km
Ruttermarkt    3.3   52.2 km	<h2 style="font-size: 2em;">C2</h2> Taverne Lindehof 0.1   52.3 km	 0   0 km	Tongeren 5    0.7   0.7 km
Borgworm 16    1.8   2.5 km	Vechmaal 2    2.6   5.1 km	Borgloon !!!    2.4   7.5 km	Tongeren    3.2   10.7 km
Jesseren Volgen/suivre    0.7   11.4 km	Genk 17    5   16.4 km	Diepenbeek Volgen/suivre    4.1   20.5 km	Wintershoven Volgen/suivre    1.5   22 km
Vliermaal Volgen/suivre    2.5   24.5 km	Hoeselt Volgen/suivre    3.7   28.2 km	Centrum    3.9   32.1 km	Schepenenlaan    1   33.1 km
  0.1   33.2 km	<h2 style="font-size: 1.5em;">End Totaal 138.2 km</h2>		