






















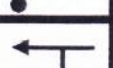











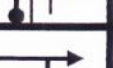










# KAMC HERENTALS



50ste Kempenrit 11 augustus 2019

0	0		X Start Teunenberg	→ 0,5	0,5		Schuurveldstraat
0,2	0,7		Bremstraat	→ 0,9	1,6		Ilsestraat
1,1	2,7		80	→ 0,6	3,3		Torendreef
2,1	5,4		Oevelse dreef	→ 0,4	5,8		Sporta
1,5	7,3			→ 1	8,3		Voortkapel
1,6	9,9		Floralie	→ 0,1	10		Ketelstraat
2,1	12,1		Hoogton	→ 0,6	12,7		Witbos
0,3	13			→ 0,1	13,1		Gebr. Verwimp
2,2	15,3		Hoge weg	→ 1	16,3		<b>Herenthout</b>
3,2	19,5		Andere richtingen	→ 0,6	20,1		Herenthout
	21,3		Grobbendonk	→	25		Grobbendonk 2
2,1	27,1			→ 0,6	27,7		Delhaize
0,5	28,2		Immo Swartbroeckx	→ 0,4	28,6		Welkomhoeve
2,2	30,8		Lille	→ 3,2	34		Poederlee
2,4	36,4		X Kapel	→ 0,1	36,5		De Brem
3,6	40,1		Hoeve Hoogland	→ 1,8	41,9		
2,3	44,2		Kasterlee N123	→ 0,3	44,5		Vrije Basisschool De Parel
1	45,5		Ark van Noë	→ 0,5	46		Ark van Noë
0,5	46,5		Stop 1 FC Stenen - Arkstraat Lichtaart	→			

0	0		Stop 1 FC Stenen - Arkstraat Lichtaart	→ 1,7	1,7		Worffhoeven
1	2,7		Hanestrik	→ 1,4	4,1		
0,1	4,2		X Kanaal - Havencafe	→ 0,4	4,6		Sluisstraat
0,3	4,9			→ 2,5	7,4		KLJ Ten Aard
2,5	9,9			→ 2,5	12,4		Dessel
1,7	14,1		Dessel 2	→ 1,1	15,2		
0,8	16		Witgoor	→ 2,2	18,2		
1,1	19,3		Sas 4 Toreen	→ 2,8	22,1		
2,3	24,4		Mol N136	→ 1,9	26,3		Rauw N712
2,3	28,6		F.S. Emsenslaan	→ 1,5	30,1		Pelt 17 N71
3,1	33,2		Balendijk	→ 0,6	33,8		9000 - 9999
0,7	34,5		9300 - 9349	→ 2,2	36,7		
0,6	37,3			→ 1	38,3		STOP
0,5	38,8		Kanaalbrug oversteken	→ 0,2	39		Balen
2,8	41,8			→ 0,2	42		Gerheide
0,4	42,4			→ 0,1	42,5		Missestraat
1,3	43,8		Krijnsveldstraat	→ 0,4	44,2		
0,8	45		Olmén 4	→ 0,4	45,4		Woonzorgcentrum Ter Vest
0,5	45,9		Hoolsterberg	→ 1,7	47,6		Mol 5
0,4	48		Meerhout	→ 1,2	49,2		Ossenbergh
0,2	49,4		Ericastraat	→ 1	50,4		

0,5	50,9		Stop 2 't Cafeeke - Grees 52 - Balen					
0	0		Stop 2 't Cafeeke - Grees 52 - Balen	→	1,5		Molsebaan	
1,6	3,1		Volmolenbaan	→	3,3	6,4		
0,4	6,9		Malosewaver	→	1	7,9		
0,6	8,5		Zandstraat	→	2,4	10,9		
0,2	11,1		Hondstraat	→	1,7	12,8		Winkelom
0,5	13,3		X Belisol	→	0,6	13,9		 Wildersedijk
1,5	15,4		Wilders	→	1	16,4		Jaagpad
1,6	18		Kapellenblok	→	0,4	18,4		Stokt
1,1	19,5		Meeuwstraat	→	1	20,5		 Kremer
0,8	21,3		Poel	→	0,4	21,7		Voshonnink
1,1	22,8			→	0,8	23,6		Velveken
0,4	24		Steinerschool Novalis	→	0,1	24,1		Multituin
0,8	24,9		Reiten	→	1,1	26		Herentalsedijk
1,8	27,8		Scheidijk	→	1,2	29		13
0,6	29,6			→	0,5	30,1		Spendijk
2,6	32,7			→	0,4	33,1		 STOP
2,3	35,4		 Olen centrum 4	→	1	36,4		Oevel
0,6	37		 Bijlevennen	→	1	38		Mechelsestraat
2	40		BMB-FMB	→	40,3		Aankomst - Teunenberg	
<b>Totaal: 140 km</b>								