
















































| Kms Tot/Par         | Image   | Description                                       |
|---------------------|---|---|
| <b>0,0</b><br>0,0   | DEBUT   | Départ Faymonville                                |
| <b>0,5</b><br>4,0   |    | Ambève<br>Jonzeburen                              |
| <b>0,5</b><br>6,0   |    | Heppenbach<br>Zur Morsheck                        |
| <b>2,2</b><br>10,9  |    | Prüm<br>N632 - Malmedyer Straße                   |
| <b>7,1</b><br>18,6  |    | Prüm<br>N632 - Losheimergraben                    |
| <b>11,8</b><br>42,5 |   | Pronsfeld<br>L17 - Große Eifel-Route              |
| <b>0,5</b><br>50,6  |  | Clerf<br>B410 - Lünebacher Straße                 |
| <b>4,6</b><br>61,4  |  | Neuerburg<br>L9 - Ferienstraße Südeifel           |
| <b>3,9</b><br>66,5  |  | Neuerburg<br>K57 - Neuerburger Straße             |
| <b>4,3</b><br>72,0  |  | Leimbach, Arzfeld<br>L10 - Große Eifel-Route      |
| <b>0,3</b><br>74,9  |  | Koxhausen<br>K55 - Hüttener Straße                |
| <b>3,4</b><br>80,6  |  | Karlshausen<br>L10 - Dorfstraße                   |
| <b>1,8</b><br>85,0  |  | Scheitenkorb<br>L1 - Große Eifel-Route<br>Sevenig |

| Kms Tot/Par         | Image   | Description                             |
|---------------------|---|---|
| <b>3,5</b><br>3,5   |    | Ambève<br>St. Anna-Straße               |
| <b>1,5</b><br>5,5   |    | Heppenbach<br>Brunnenstraße             |
| <b>2,7</b><br>8,7   |    | Büllingen<br>N692 - Morsheck            |
| <b>0,6</b><br>10,5  |    | Prüm<br>N632                            |
| <b>12,1</b><br>30,7 |    | Brandscheid<br>L20 - Schneifelforsthaus |
| <b>7,6</b><br>50,1  |   | Prüm<br>Schleiferberg                   |
| <b>6,2</b><br>56,8  |  | Manderscheid<br>K141                    |
| <b>1,2</b><br>62,6  |  | Heilbach<br>K137                        |
| <b>1,2</b><br>67,7  |  | Neuerburg<br>L10 - Große Eifel-Route    |
| <b>2,6</b><br>74,6  |  | Koxhausen<br>K55 - Hüttener Straße      |
| <b>2,3</b><br>77,2  |  | Koxhausen<br>K50                        |
| <b>2,6</b><br>83,2  |  | Gemund<br>L10 - Auf dem Garten          |
| <b>3,3</b><br>88,3  | Crontrôle 1   | CP1 - Machtemes Mühle                   |

| Kms Tot/ | Image   | Description   |
|----------|---|---|
| 0,0      | DEBUT   | Départ controle 1                                   |
| 0,0      | 1.  |   |
| 2,3      |    | Gemünd<br>Rue de la Laiterie                        |
| 5,5      | 3.  |   |
| 9,1      |    | Dasburg   |
| 18,0     | 5.  |   |
| 4,9      |    | Tentismühle<br>N827 - Rue de la Croix du<br>Chêneux |
| 23,4     | 7.  |   |
| 8,2      |    | St. Vith  |
| 41,2     | 9.  |   |
| 3,9      |   | Limerlé<br>CR341 -<br>Lommerscherweg                |
| 46,0     | 11.   |   |
| 2,1      | Contrôle 2  | CP2 - Lac de Cherapont                              |
| 52,1     | 13.   |   |
| 1,5      |  | Vielsalm<br>K148                                    |
| 55,4     | 15.   |   |
| 3,1      |  | St. Vith  |
| 60,3     | 17.   |   |
| 8,0      |  | St. Vith<br>N892 - Bovigny                          |
| 72,4     | 19.   |   |
| 0,5      |  | Toutes direction<br>N68                             |
| 79,4     | 21.   |   |
| 16,7     |  | Waimes<br>N62 - Grüfflingen                         |
| 96,6     | 23.   |   |
| 1,6      |  | Parc a conteneur<br>Rue de la Laiterie              |
| 99,1     | 25.   |   |

| Kms Tot/Par | Image   | Description                          |
|-------------|---|--------------------------------------|
| 3,2         |    | Körperich<br>Rue Saint-Hubert        |
| 3,2         | 2.  |                                      |
| 3,4         |    | Preischeid<br>Rue du Château         |
| 8,9         | 4.  |                                      |
| 0,5         |    | Dahren                               |
| 18,5        | 6.  |                                      |
| 9,6         |    | Heinerscheid<br>N838 - Rue du Roy    |
| 33,0        | 8.  |                                      |
| 0,9         |    | Gouvy, Hautbellain<br>Rue de Bellain |
| 42,1        | 10.   |                                      |
| 4,0         |   | Gouvy                                |
| 50,0        | 12.   |                                      |
| 1,8         |  | Houffalize                           |
| 53,8        | 14.   |                                      |
| 1,8         |  | Vielsalm<br>L10 - Dorfstraße         |
| 57,2        | 16.   |                                      |
| 4,1         |  | St. Vith<br>N878                     |
| 64,9        | 18.   |                                      |
| 6,5         |  | Centrum<br>N878                      |
| 71,9        | 20.   |                                      |
| 0,5         |  | Butgenbach<br>N827 - Beho            |
| 74,9        | 22.   |                                      |
| 0,9         |  | Waimes<br>N62 - Hauptstraße          |
| 97,5        | 24.   |                                      |
| 0,2         | FIN   |                                      |
| 99,9        | 28.   |                                      |