















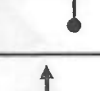



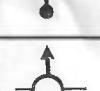












1 november 2019			⇒ 138,8 km				
na	km			na	km		
0,0	0,0	 Vertrek/Départ	g.a. (geen aanduiding/ pas de directions)	0,2	0,2		g.a.
0,2	0,4		Rechtestraat	0,3	0,7		Pater Bellinxstraat
0,6	1,3		Schrikheidestraat	0,2	1,5		Vrevijverstraat
1,2	2,7		g.a.	0,2	2,9	 Heusden	g.a.
0,4	3,3		Voortstraat	1,0	4,3		Kruisvijverstraat
0,2	4,5		g.a.	0,3	4,8		Merelstraat
0,0	4,9		Beringerheide	1,4	6,2		g.a.
0,6	6,8		g.a.	0,3	7,1		P. Beckerstraat
1,0	8,1		g.a.	0,4	8,5		Vroenweg
0,5	9,0		Everselkiezel	1,0	10,0		g.a.
0,6	10,6		† Beckers bakkerij St.Rochusstraat	2,8	13,4		† 't Wit Paard
4,0	17,4		TESSENDERLO ^{N725} 10	1,1	18,5		6 ZELEM
0,3	18,8		Heesstraat	3,8	22,6		!!! Postbaan
1,0	23,6		g.a.	3,0	26,6		HALEN
2,4	29,0		g.a.	0,3	29,3		!!! HALEN 3 
1,0	30,3		LOKSBERGEN 4	0,5	30,8		Museum 19/14
1,5	32,3		WAANRODE/ ASSENT	4,2	36,5		WAANRODE/ ASSENT
6,1	42,6		DIEST	0,3	42,9		MOLENBEEK/ WERSBEEK 2
2,3	45,2		sporting Molenbeek (↗Leuven)	2,8	48,0		Halensebaan

1,2	49,2		Monument Eddy Merckx	⇒	1,1	50,3		t Klein Verlet	
0,4	50,7		Glabbekse steenweg		2,3	53,0		Sociaal huis/OCMW	
0,5	53,5		Wingerstraat		3,2	56,7		HOUWAERT-CENTRUM	
2,9	59,6		HOLSBEEK	⇒	1,0	60,6		HOLSBEEK	
1,6	62,2		LUBBEEK		2,9	65,1		Roth	
0,6	65,7		Prinsenbosweg		0,5	66,2		g.a.	
0,2	66,4		Vosken		0,4	66,8		Staatsbaan	
0,3	67,1		LUBBEEK-CENTRUM		2,0	69,1		g.a. (Binkomstraat)	
C1		Taverne De Zwaan, Dorpskring 7, LUBBEEK					weg vervolgen		
0,0	3,1		TIENEN 8		0,2	3,3		MEENSEL-KIEZEGEM	
4,2	7,5		GLABBEEK		2,2	9,7		KAPELLEN	
0,8	10,5		g.a. (Dorpsstraat)		1,6	12,1		TIENEN 10	
0,6	12,7		Varenbergstraat		0,2	12,9		g.a.	
1,1	14,0		g.a.		4,5	18,5		Heerbaan	
1,1	19,6		g.a. (↗ Zoutleeuw)		0,8	20,4		Koningstraat	
0,6	21,0		g.a.		2,2	23,2		g.a.	
2,7	25,9		g.a. (↗ Budingen)		0,1	26,0		CENTRUM/ ST.TRUIDEN	
0,6	26,6		CENTRUM		0,8	27,4		DIEST/HALEN	
6,0	33,4		HASSELT		0,2	33,6		Centrum 3,5 ton	

0,2	33,8		g.a.	0,2	34,0		g.a. (Koepoortstraat)
0,2	34,2		3 LINKHOUT	1,3	35,5		LINKHOUT 2
5,7	41,2		!! g.a. (Hemelrijkstraat)	1,0	42,2		g.a.
1,5	43,7		BERBROEK 2	2,1	45,8		g.a.
2,4	48,2		SPALBEEK	1,5	49,7		g.a.
2,0	51,7		Holrakkerstraat	1,3	53,0		g.a.
2,9	55,9		HEUSDEN- ZOLDER 7 N729	4,2	60,1		3 HEUSDEN N72
1,8	61,9		HEUSDEN- CENTRUM	1,4	63,3		KOERSEL 3
3,0	66,3		BEVERLO 5 N772	0,4	66,7		
C2 Bistro-Café De Vagant Bredonkstraat 19, 3582 Koersel							
0,0	0,1		Schansstraat	0,8	0,9		Vliegeneindestraat
0,8	1,7		Viegeneindestraat	0,4	2,1		Pannenhoefstraat
0,2	2,3		Pannenhoefstraat	0,5	2,8		Pannenhoefstraat
0,2	3,0		AANKOMST/ ARRIVEE				