

ROUTEBLAD – FEUILLE DE ROUTE

500 km deel Vlaanderen

DENDERMONDE - R/D Willebroek N17 – R/D Londerzeel – Kapelle o/d Bos – Eppegem – Elewijt - Nederokkerzeel – R/D Leuven N 2 – Renners/Singel – r/d Tienen – Anna's café

STOP 1 / TIENEN – R/D St Joris Winge N33 – R/D Leuven – R/D Holsbeek – R/D Haacht N21 – R/D Mechelen N15– R/D Willebroek N16 – R/D Temse N16 – R/D St Niklaas – R/D Hulst N403– R/D Kemzeke

STOP 2 / KEMZEKE – R/D Moerbeke E34 – R/D Axel – R/D Zelzate N259 – N62 -N423– R/D Assenede R4 – R/D Sleidinge – R/D lovendegem – Lievegem

STOP 3 / LIEVEGEM R/D Zomergem – R/D ursel N461 – R/D St Joris N368 – r/d Torhout N 368 – R/D Oostende N33 - R/D Beerst N363 – Kaaskerke N369 – Nieuwkapelle N364 - Lo Reninge – Beveren N364 – Roesbrugge N364 – R/D Poperingen N368– Proven

STOP 4 / PROVEN – R/D Poperingen n368 – R/D Ieper N38 – R/D Warmeton N366 – R/D Deulemont M108 – R/D Roncq M945 – Neuville en Ferain N191 - R/D Mouscron A22-N58– R/D Dottignies N28 – R/D Spiere N512 – R/D Avelgem N353/N8- R/D Kluisbergen N8 – R/D Oudenaarde N46 – R/D Zwalm N46 – R/D Aalst N46 – R/D Erpe

STOP 5 / ERPE – R/D Lede N442 – R/D Wichelen – R/D Dendermonde – r/d Mechelen N416-N17 – R/D Lebbeke N41




ROUTEBLAD – FEUILLE DE ROUTE -

500km Wallonie 2024

R/D = De te volgen richting – Direction à suivre **en gras ou souligné**:villes traversées
SRP:suivre route principale **vet of onderstreept**: bezochte steden




Certains radars fixes sont signalés mais d'autres peuvent être bien cachés !!
Sommige snelheidscamera's worden gemeld, maar anderen kunnen ook worden verborgen !!

VERTREK/DEPART SBmoto,garage moto honda
Vlassenhout 3,9200 Dendermonde
18.00- 21.30 u/h 0 km

0.1  → - 0.6  ← R/D Aalst - 14.2 → R/D Ninove N45-
27.4  → N405 okegem Geraarsbergen !!32.0 → N45 Ninove

R/D Geraarsbergen 40.4 ← SRP N42 Geraarsbergen







43.6  → SRP N42 Lessen

50.6  → Renaix 51.8  ← R/D N56 ATH 62.8  → Beloeil N527

72.3 Ellignies-sainte-anne ↑ N527 Quevaucamps ↑ 77.2 → Quevaucamps



78.0  ← Baton  ↑ Blaton 79.8 ← Blaton-centre

Stop 6 :MCP Blaton Rue de Basècles 1, 7321 Blaton
Tél:0478 953818 19.30 -23.15 u/h 80.8 km – 80.8 km

0.0 R/D Harchies 0.4  ← Harchies 2.2  ← 3.6  ← E42 3.7 → E42 Mons
20.1 → R5 Maubeuge 27.8 sortie 4 Asquillies 28.0  → Maubeuge 14
29.5 ← Givry 34.8  → SRP N40 R/D Beaumont 57.1 ← R/D Philippeville N40
68.0 → R/D cerfontaine N589 75.7  Cerfontaine centre R/D Senzeilles

Stop 7 : Mcp Nigth's bird L'eau d'Heure 36,rue de Senzeilles 5630 Cerfontaine







Tél :0492 573573 20.45-00.45 u/h 76.4 km-157km












Demi-tour 0.1 → toutes diretions 0.5  Walcourt 7.5 ← R/D Philippeville
7.7 → RD Philippeville N40 18.2 → R/D Givet
39.7  R/D Beauraing R/D Bouillon R/D Florenville N89 N83
R/D Arlon/centre à la place ← Neufchateau ctrl à 50 m.

Stop 8 : Amadeus ,5 Place Albert 1°,6820 Florenville
Tél : 061288202 22.40-2.45 u/h 117km - 274km

→ R/D Tintigny Arlon N83 21.3 R/D Habay N87 R/D Martelange N87 N4

Stop 9 : Station Aral route d'Arlon,3 6630 Martelange *Boisson offerte*
Tél: 0035223/640426 23.40- 4.00u/h 46km -320km

0.1 ← N848 Neufchateau28 Fauvillers 10.0 → Saint-Hubert N848 21.8  → St Hubert N85
23.5 ←  3° sortie St-Hubert 35.8  → Houffalize 44.0 Marche N4
R/D Marche Namur N4 98.7 R/D Yvoir N946 N937 !! 108.0 → Yvoir N937
116.1  → Jambes 121.1  ← Jambes 121.4 ← N92 Namur 121.7  ← Dinant








122.2  → R/D Charleroi 128.3  Fosses la ville 137   R/D Charleroi Chatelet
R/D Chatelet N922 !! 149.5 → Chatelineau 150.0   2x   151.0  → Charleroi
152.7.0 → R3 Heppignies 153.4 sortie 12 → R/D N90 Charleroi
SRP R/D N90 Charleroi 157 → ring R/D A54 Bruxelles 157.4 sortie 12 A54 Bruxelles
161.2 sortie 24 Ransart
162.5   163.1 → Gilly Ransart 163.2 ← Gilly 163.8 stop 6 MCP Templiers

Stop 11: MCP Templiers, 19, chaussée de Gosselies, 6043 Ransart

Tél: 0491242218

2.00-7.00 u/h

164km -484 km

Demi-tour 0.6 ← 0.8  → 1° sortie 1.4 au T → 1.8  ← 3° sortie
2.7 → A54 Bruxelles 18.7 sortie 20 Petit roeulx 19.5  → 21.1  ← 3° sortie
R/D Braine le comte 27.8 → Ittre 5 30.7  ← R/D Rebecq Quenast
41.0 2°  → R/D Bierghes 45.9  → N7 Hal 47.0 arrivée

Arrivée 409, chaussée d'Enghien, 1480, Saintes 3.00-8.30 u/h

47 km-531km

LES CACHETS ARRÊTS DOIVENT SE FAIRE OBLIGATOIREMENT DANS L'ORDRE IMPOSÉ !!!!
DE HALTESTEMPELS DIENEN IN VOLGORDE TE WORDEN GENOMEN !!!

Deze rit is zonder verplichting – de verkeersreglementen dienen te allen tijde te worden gerespecteerd – Dit is een toeristische rit en geen regelmatigheids of enige andere wedstrijd – Dit routeblad is samengesteld rekening houdend met de omleidingen van dat ogenblik. Indien nieuwe omleidingen – gelieve dan een wegenkaart te raadplegen en de weg alsnog te vervolgen. Mogen wij u vragen de richturen, vermeld op dit blad. zoveel mogelijk te respecteren.

Het is aangeraden om de voorgestelde route volgen om de rit te genieten en te volgen aangename wegen
De organisatoren wensen u een toffe rit.

Comme souvent dans ce pays, il y a des travaux un peu partout avec des déviations comme conséquence celles-ci ne sont pas toutes reprises sur la feuille de route (road book). De ce fait, si vous êtes confrontés à une déviation non annoncée, veuillez suivre celle-ci ou à l'aide d'une carte vous rendre à la prochaine commune indiquée sur la feuille de route et suivre le trajet à partir de là. Vous pouvez arrêter à n'importe quel moment. Pouvons – nous vous demander de respecter les heures indiquées sur la carte de pointage pour un respect d'autrui, ainsi que de respecter le code de la route en vigueur dans notre pays.

Il est conseillé de suivre l'itinéraire proposé afin de profiter du tour et de suivre de routes agréables.

Bonne Route à tous.

Tél. en FR Calson 0496 46.79.87 Michel 0476 825865

NL Georges 0497 344190 Yvon 0475 720641